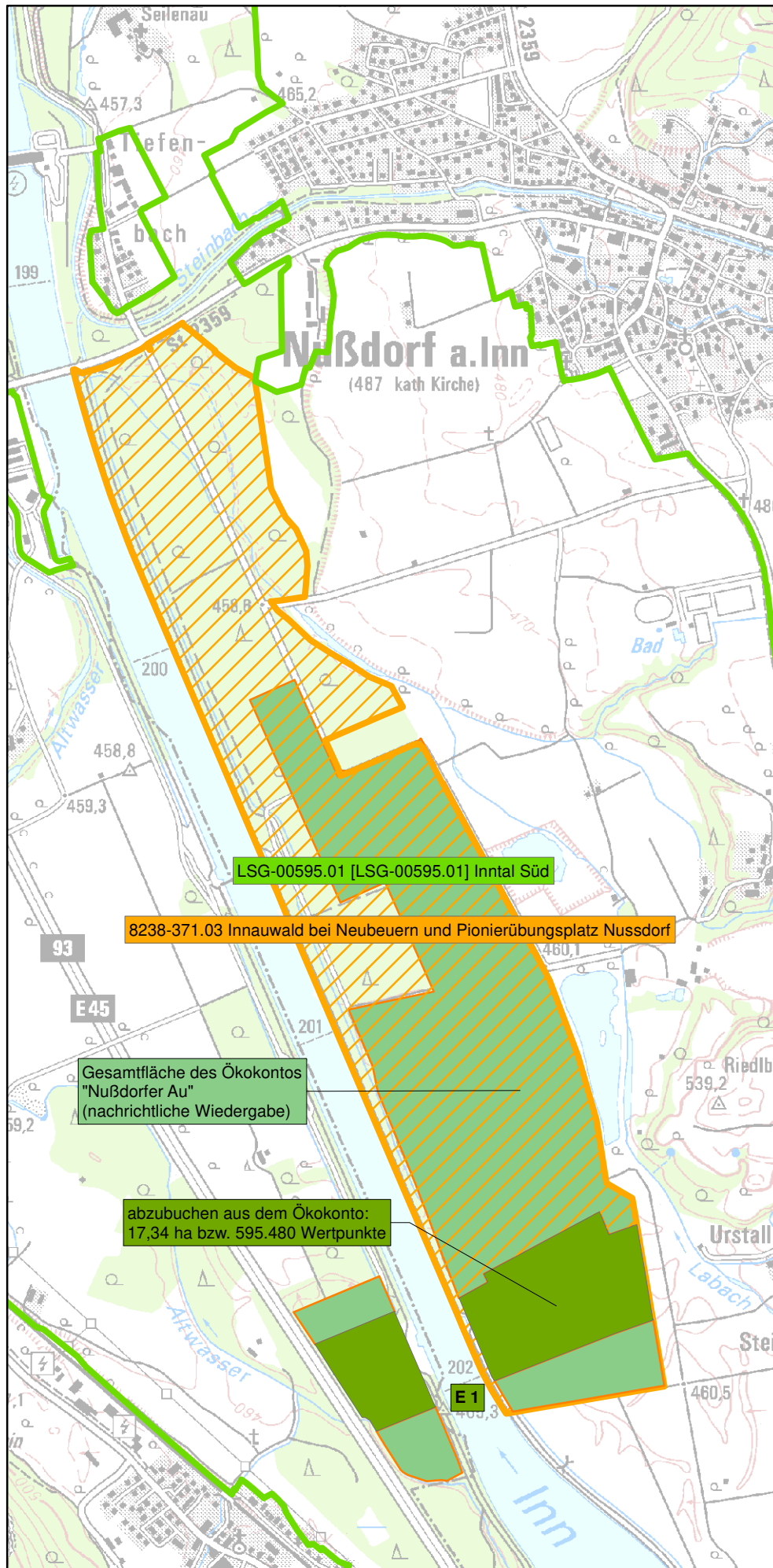
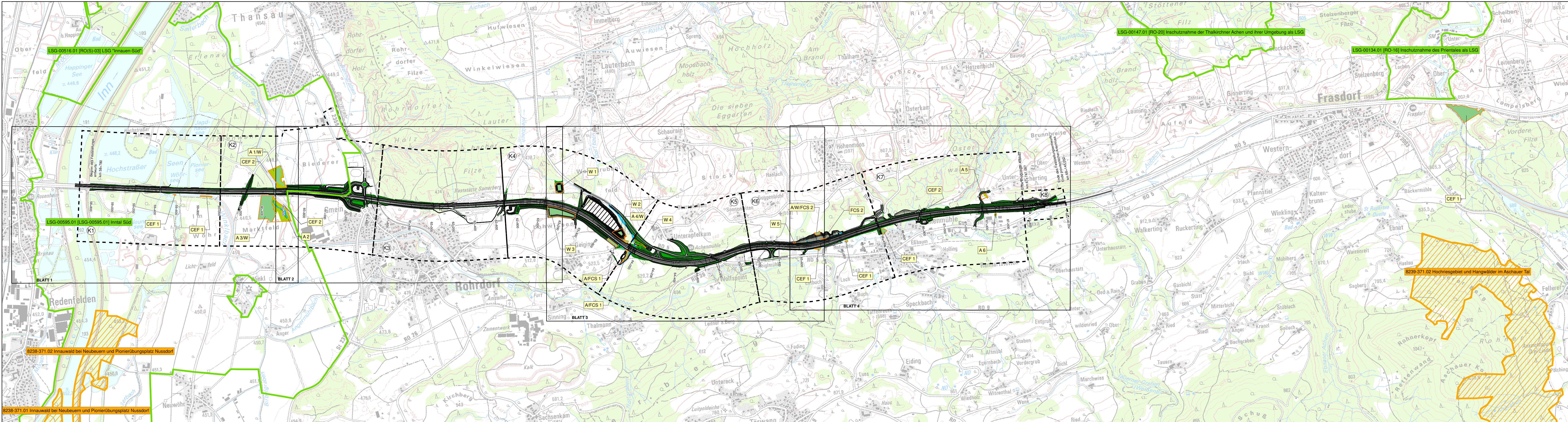
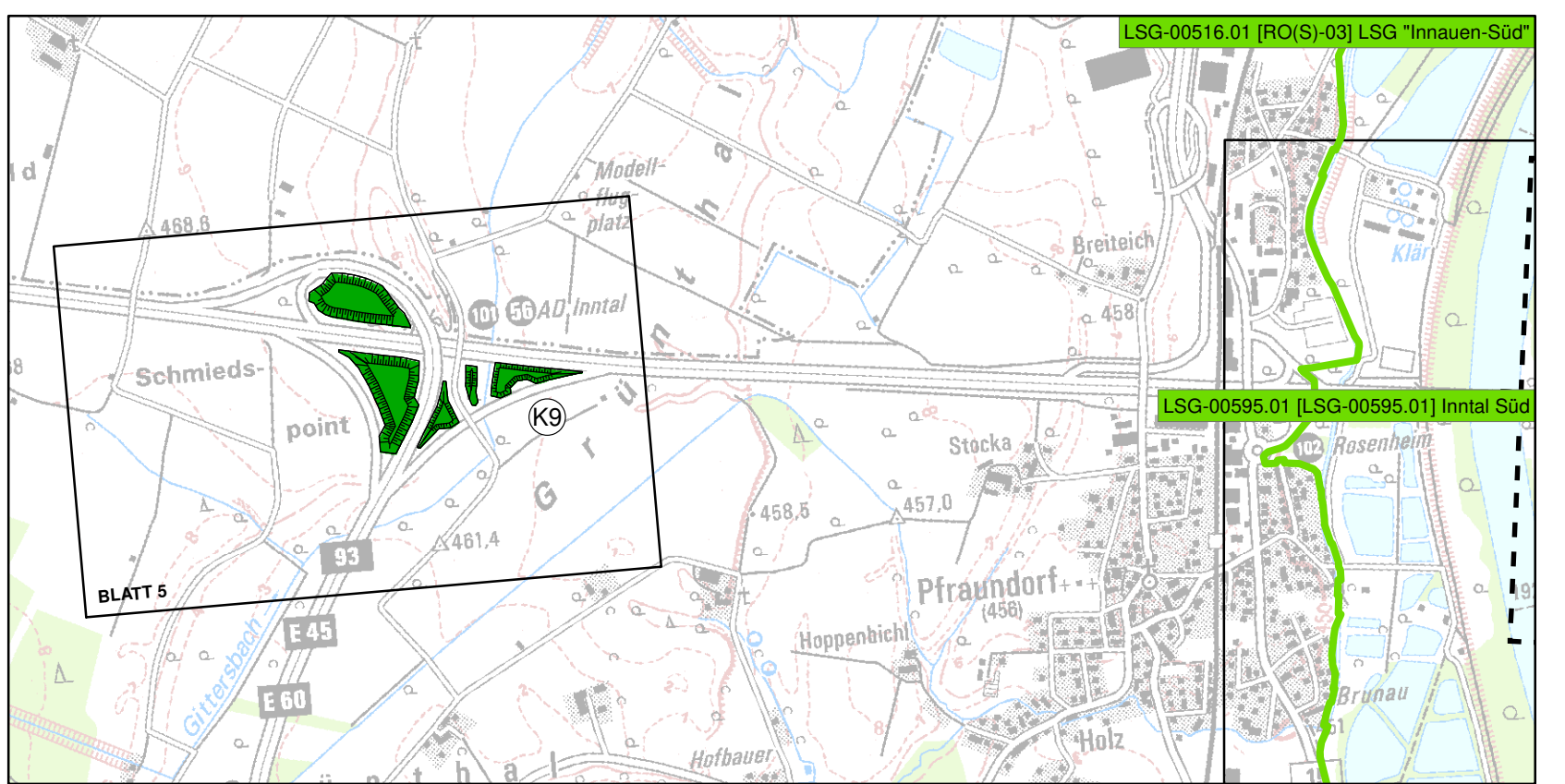


Okokonto "Nußdorfer Au"				nachrichtlich
Buchungsstand (vorläufig)				
Gesamtfläche	84,3487 ha			
Zugrundelegung	3.434,4 WP/m²	gerundet: * 3,43 WP/m²		
Aufwertungsplan (vorläufig)	3.398,318 WP			
Gesamtwert v. Wertpunkten				
Eingetragene Bauschäden		Kompensationsbedarf		Okokonto Restwert
A4/C: 1. Teil 2019 zu den	0,2000 ha	6,818 WP		2,889,412 WP
A4/C: 2. Teil 2019 zu den	0,5339 ha	18,320 WP		2,870,492 WP
A4/C: 3. Teil 2019 zu den	0,3491 ha	6,556 WP		2,861,334 WP
A4/C: 4. Teil 2019 zu den	1,1615 ha	40,475 WP		2,821,288 WP
A4/C: 5. Teil 2019 zu den	0,1192 ha	651 WP		2,820,007 WP
A4/C: 6. Teil 2019 zu den	0,2225 ha	7,641 WP		2,812,466 WP
A4/C: 7. Teil 2019 zu den	1,2407 ha	42,807 WP		2,770,339 WP
A4/C: 8. Teil 2019 zu den	17,34 ha	595,480 WP		2,124,373 WP
A4/C: 9. Teil 2019 zu den	7,88 ha	268,742 WP		1,811,137 WP
A4/C: 10. Teil 2019 zu den	20,30 ha	698,719 WP		1,013,017 WP
A4/C: 11. Teil 2019 zu den	1,4897 ha	67,813 WP		1,145,404 WP
A4/C: 12. Teil 2019 zu den	1,3636 ha	1,145,404 WP		0 WP
A4/C: 13. Teil 2019 zu den	1,3636 ha	1,145,404 WP		0 WP
A4/C: 14. Teil 2019 zu den	1,3636 ha	1,145,404 WP		0 WP
A4/C: 15. Teil 2019 zu den	1,3636 ha	1,145,404 WP		0 WP
A4/C: 16. Teil 2019 zu den	1,3636 ha	1,145,404 WP		0 WP
A4/C: 17. Teil 2019 zu den	1,3636 ha	1,145,404 WP		0 WP
A4/C: 18. Teil 2019 zu den	1,3636 ha	1,145,404 WP		0 WP
A4/C: 19. Teil 2019 zu den	1,3636 ha	1,145,404 WP		0 WP
A4/C: 20. Teil 2019 zu den	1,3636 ha	1,145,404 WP		0 WP
A4/C: 21. Teil 2019 zu den	1,3636 ha	1,145,404 WP		0 WP
A4/C: 22. Teil 2019 zu den	1,3636 ha	1,145,404 WP		0 WP
A4/C: 23. Teil 2019 zu den	1,3636 ha	1,145,404 WP		0 WP
A4/C: 24. Teil 2019 zu den	1,3636 ha	1,145,404 WP		0 WP
A4/C: 25. Teil 2019 zu den	1,3636 ha	1,145,404 WP		0 WP
A4/C: 26. Teil 2019 zu den	1,3636 ha	1,145,404 WP		0 WP
A4/C: 27. Teil 2019 zu den	1,3636 ha	1,145,404 WP		0 WP
A4/C: 28. Teil 2019 zu den	1,3636 ha	1,145,404 WP		0 WP
A4/C: 29. Teil 2019 zu den	1,3636 ha	1,145,404 WP		0 WP
A4/C: 30. Teil 2019 zu den	1,3636 ha	1,145,404 WP		0 WP
A4/C: 31. Teil 2019 zu den	1,3636 ha	1,145,404 WP		0 WP
A4/C: 32. Teil 2019 zu den	1,3636 ha	1,145,404 WP		0 WP
A4/C: 33. Teil 2019 zu den	1,3636 ha	1,145,404 WP		0 WP
A4/C: 34. Teil 2019 zu den	1,3636 ha	1,145,404 WP		0 WP
A4/C: 35. Teil 2019 zu den	1,3636 ha	1,145,404 WP		0 WP
A4/C: 36. Teil 2019 zu den	1,3636 ha	1,145,404 WP		0 WP
A4/C: 37. Teil 2019 zu den	1,3636 ha	1,145,404 WP		0 WP
A4/C: 38. Teil 2019 zu den	1,3636 ha	1,145,404 WP		0 WP
A4/C: 39. Teil 2019 zu den	1,3636 ha	1,145,404 WP		0 WP
A4/C: 40. Teil 2019 zu den	1,3636 ha	1,145,404 WP		0 WP
A4/C: 41. Teil 2019 zu den	1,3636 ha	1,145,404 WP		0 WP
A4/C: 42. Teil 2019 zu den	1,3636 ha	1,145,404 WP		0 WP
A4/C: 43. Teil 2019 zu den	1,3636 ha	1,145,404 WP		0 WP
A4/C: 44. Teil 2019 zu den	1,3636 ha	1,145,404 WP		0 WP
A4/C: 45. Teil 2019 zu den	1,3636 ha	1,145,404 WP		0 WP
A4/C: 46. Teil 2019 zu den	1,3636 ha	1,145,404 WP		0 WP
A4/C: 47. Teil 2019 zu den	1,3636 ha	1,145,404 WP		0 WP
A4/C: 48. Teil 2019 zu den	1,3636 ha	1,145,404 WP		0 WP
A4/C: 49. Teil 2019 zu den	1,3636 ha	1,145,404 WP		0 WP
A4/C: 50. Teil 2019 zu den	1,3636 ha	1,145,404 WP		0 WP
A4/C: 51. Teil 2019 zu den	1,3636 ha	1,145,404 WP		0 WP
A4/C: 52. Teil 2019 zu den	1,3636 ha	1,145,404 WP		0 WP
A4/C: 53. Teil 2019 zu den	1,3636 ha	1,145,404 WP		0 WP
A4/C: 54. Teil 2019 zu den	1,3636 ha	1,145,404 WP		0 WP
A4/C: 55. Teil 2019 zu den	1,3636 ha	1,145,404 WP		0 WP
A4/C: 56. Teil 2019 zu den	1,3636 ha	1,145,404 WP		0 WP
A4/C: 57. Teil 2019 zu den	1,3636 ha	1,145,404 WP		0 WP
A4/C: 58. Teil 2019 zu den	1,3636 ha	1,145,404 WP		0 WP
A4/C: 59. Teil 2019 zu den	1,3636 ha	1,145,404 WP		0 WP
A4/C: 60. Teil 2019 zu den	1,3636 ha	1,145,404 WP		0 WP
A4/C: 61. Teil 2019 zu den	1,3636 ha	1,145,404 WP		0 WP
A4/C: 62. Teil 2019 zu den	1,3636 ha	1,145,404 WP		0 WP
A4/C: 63. Teil 2019 zu den	1,3636 ha	1,145,404 WP		0 WP
A4/C: 64. Teil 2019 zu den	1,3636 ha	1,145,404 WP		0 WP
A4/C: 65. Teil 2019 zu den	1,3636 ha	1,145,404 WP		0 WP
A4/C: 66. Teil 2019 zu den	1,3636 ha	1,145,404 WP		0 WP
A4/C: 67. Teil 2019 zu den	1,3636 ha	1,145,404 WP		0 WP
A4/C: 68. Teil 2019 zu den	1,3636 ha	1,145,404 WP		0 WP
A4/C: 69. Teil 2019 zu den	1,3636 ha	1,145,404 WP		0 WP
A4/C: 70. Teil 2019 zu den	1,3636 ha	1,145,404 WP		0 WP
A4/C: 71. Teil 2019 zu den	1,3636 ha	1,145,404 WP		0 WP
A4/C: 72. Teil 2019 zu den	1,3636 ha	1,145,404 WP		0 WP
A4/C: 73. Teil 2019 zu den	1,3636 ha	1,145,404 WP		0 WP
A4/C: 74. Teil 2019 zu den	1,3636 ha	1,145,404 WP		0 WP
A4/C: 75. Teil 2019 zu den	1,3636 ha	1,145,404 WP		0 WP
A4/C: 76. Teil 2019 zu den	1,3636 ha	1,145,404 WP		0 WP
A4/C: 77. Teil 2019 zu den	1,3636 ha	1,145,404 WP		0 WP
A4/C: 78. Teil 2019 zu den	1,3636 ha	1,145,404 WP		0 WP
A4/C: 79. Teil 2019 zu den	1,3636 ha	1,145,404 WP		0 WP
A4/C: 80. Teil 2019 zu den	1,3636 ha	1,145,404 WP		0 WP
A4/C: 81. Teil 2019 zu den	1,3636 ha	1,145,404 WP		0 WP
A4/C: 82. Teil 2019 zu den	1,3636 ha	1,145,404 WP		0 WP
A4/C: 83. Teil 2019 zu den	1,3636 ha	1,145,404 WP		0 WP
A4/C: 84. Teil 2019 zu den	1,3636 ha	1,145,404 WP		0 WP
A4/C: 85. Teil 2019 zu den	1,3636 ha	1,145,404 WP		0 WP
A4/C: 86. Teil 2019 zu den	1,3636 ha	1,145,404 WP		0 WP
A4/C: 87. Teil 2019 zu den	1,3636 ha	1,145,404 WP		0 WP
A4/C: 88. Teil 2019 zu den	1,3636 ha	1,145,404 WP		0 WP
A4/C: 89. Teil 2019 zu den	1,3636 ha	1,145,404 WP		0 WP
A4/C: 90. Teil 2019 zu den	1,3636 ha	1,145,404 WP		0 WP
A4/C: 91. Teil 2019 zu den	1,3636 ha	1,145,404 WP		0 WP
A4/C: 92. Teil 2019 zu den	1,3636 ha	1,145,404 WP		0 WP
A4/C: 93. Teil 2019 zu den	1,3636 ha	1,145,404 WP		0 WP
A4/C: 94. Teil 2019 zu den	1,3636 ha	1,145,404 WP		0 WP
A4/C: 95. Teil 2019 zu den	1,3636 ha	1,145,404 WP		0 WP
A4/C: 96. Teil 2019 zu den	1,3636 ha	1,145,404 WP		0 WP
A4/C: 97. Teil 2019 zu den	1,3636 ha	1,145,404 WP		0 WP
A4/C: 98. Teil 2019 zu den	1,3636 ha	1,145,404 WP		0 WP
A4/C: 99. Teil 2019 zu den	1,3636 ha	1,145,404 WP		0 WP
A4/C: 100. Teil 2019 zu den	1,3636 ha	1,145,404 WP		0 WP

Okokonto "Nußdorfer Au"
(ca. 7 - 10 km südlich des Ausbaubereichs)



Konfliktbereich 9 (Seitenablagerungen im Innaltraleck)



Legende

Gestaltungs-Maßnahmen

Maßnahme an der Trasse

Zwischendeponien

Rekultivierung als Wirtschaftsgrünland (Zwischenlagerung)

Ausgleichs-, Ersatz-, CEF-, FCS-Maßnahmen und Ausgleichsmaßnahmen nach BayWaldG

- Maßnahme in Wäldern und Erstaufforstungen
- Maßnahme im Offenland
- Maßnahme an Gewässern
- Grenze der Maßnahmenfläche

Maßnahmenkennung

- A Ausgleichsmaßnahme
- E Ersatzmaßnahme
- W Ausgleichsmaßnahme nach BayWaldG
- CEF Artenschutzrechtliche Maßnahme zur Erhaltung der ökologischen Funktion der Fortpflanzungs- und Ruhestätten (continuous ecological functionality)
- FCS Artenschutzrechtliche kompensatorische Maßnahme zur Sicherung eines günstigen Erhaltungszustandes (favourable conservation status)

Maßnahmennummer und Beschreibung

- A1/W Anlage einer Auwaldrinne an der Rohrdorfer Achen (nördlich der A8)
- A2 Anlage einer grundwassernahen Geländerinne an der Rohrdorfer Achen (südlich der A8)
- A3/W Waldneugründung westlich der Rohrdorfer Achen (südlich der A8)
- A4/W Anlage eines strukturreichen Waldmantels und blütenreicher, südexponierter Waldsäume im Anwanderungskorridor der Wildunterführung
- A5 Pflege des Quellmoores und Entwicklung angrenzender Flächen zu Pfeifengras-Streuweisen mit Übergängen zu Flachmoorgesellschaften wie auch mageren Wiesengesellschaften
- A6 Anlage eines naturnahen Feldgehölzes auf entsiegeltem Teilstück der GVS Acherting – Daxa (südlich der A8)
- E1 Auwald-Renaturierung am Inn südlich Nußdorf
- W1-W5 Waldneugründung auf Seitenablagerungen im Anwanderungskorridor der Wildunterführung am Hirtbach (BW 102) sowie süd. Unterapfelkam und südöstl. Guggenbichl

- CEF 1 Entwicklung von Bruthabitaten für Totholz- und Baumhöhlenbewohner (verteilt auf 6 Teilflächen)
- CEF 2 Aufhängen von Wasseramsel-Nistkästen
- A/FCS 1 Anlage von Zauneidechsenhabitaten an südexponierter Seitenablagerungsböschung sowie an der Absetz- und Regenrückhalteanlage Achenmühle West im Umfeld von BW 102 (2 Teilflächen)
- AW/FCS 2 Schaffung eines dem überbauten Lebensraum entsprechenden Laich- und Landhabitats für die Gelbbauchunke (2 Teilflächen)
- FCS 2

Konfliktbereiche

- Abgrenzung der Konfliktbereiche
- K1 bewaldete östliche Innaue
- K2 landwirtschaftliche Nutzflächen in der Innaue bei Rohrdorf
- K3 Waldgebiete um das Rohrdorfer Holz
- K4 bewegte Moränenlandschaft bei Geiging
- K5 Ausläufer des Samerbergs zwischen Geiging und Heiglsmühle
- K6 Tal der Rohrdorfer Achen zwischen Heiglsmühle und Achenmühle
- K7 Jungmoränenlandschaft zwischen Achenmühle und Daxa
- K8 Ende endgültiger Ausbau bis Ende provisorischer Anschluss
- K9 Innaltraleck

Technische Planung

Trasse des geplanten Vorhabens

Schutzgebiete

- Landschaftsschutzgebiet mit Nummer und Name
- FFH-Gebiet mit Nummer und Name

Aus Gründen der Lesbarkeit wurde auf rote Darstellungen im Plan verzichtet.

1. Tektur vom 16.03.2020

zu den Planfeststellungsunterlagen

Nr.	Änderung gegenüber der Planfassung vom 30.05.2014
1	Anpassung der Darstellung der Maßnahmen

Horstmann + Schreiber Dipl. Ing. LandschaftsArchitekten		Datum	Zeichen
bearbeitet:		Mai 14	CH
gezeichnet:		Mai 14	CH
geprüft:		Mai 14	DS

Autobahndirektion Südbayern		bearbeitet:			
Seildstraße 7-11 80335 München		gezeichnet:	01.12.2019	Mai 14	Heidinger
Tel. 089 54552-0, Fax 089 54552-200, E-mail: poststelle@adbs.bayern.de		geprüft:	01.12.2019	Mai 14	Rehau
PSP Nr.: 8016 ABAD006.10		PSP Bezeichnung: 274 Rosenheim - Achenmühle			
		Dateiname: 274 Rosenheim - Achenmühle			

FESTSTELLUNGSENTWURF

Straßenbauverwaltung Freistaat Bayern Straße / Abschn.-Nr. / Station: A8_1120_0,686 bis A8_1160_3,348 PROJIS-Nr.: 09.999903.10		Unterlage / Blatt-Nr.: 9.1 T1 Landschaftspflegerischer Maßnahmenübersichtsplan Maßstab: 1 : 15.000	
A 8 Rosenheim – (Salzburg) 6-streifiger Ausbau zw. A5 Rosenheim und Achenmühle Bau-km 58+780 bis 68+145		aufgestellt: Autobahndirektion Südbayern Peiker, Ulf, Bauingenieur München, den 30.05.2014 1. Tektur aufgestellt: Autobahndirektion Südbayern Dr.-Ing. E.-U. Lüd. Bauingenieur München, den 16.03.2020	